

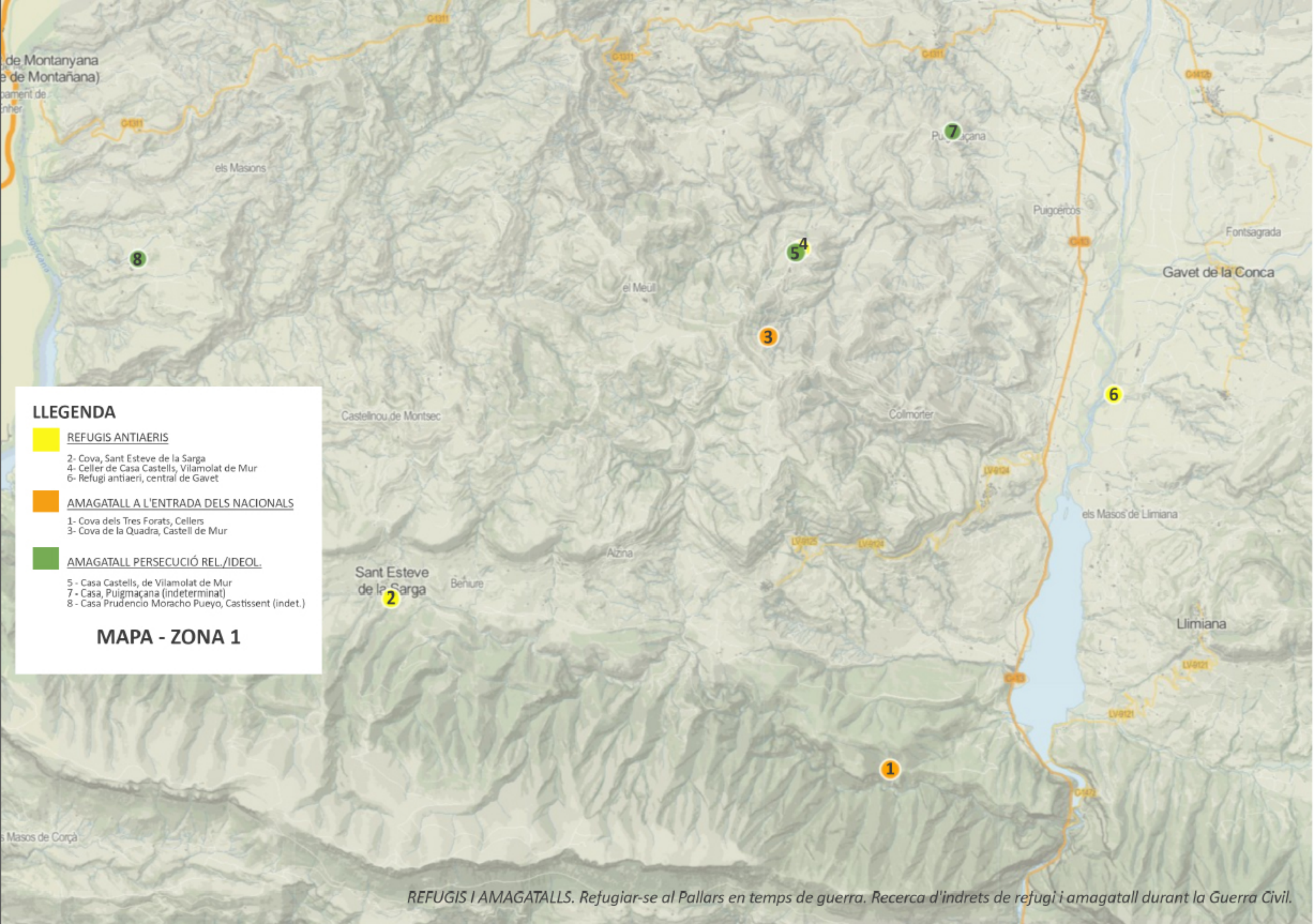


NÚM. 3	LOCALITZACIÓ Castell de Mur	TIPUS Amagatall	SUBTIPUS Cova
MOTIU PEL QUAL VA SER UTILITZAT Entrada de l'exèrcit nacional			
FONT D'INFORMACIÓ Oral		NOM Josep Castells Serra	
REFERÈNCIA DOCUMENTAL O BIBLIOGRÀFICA Llibre <i>Els fets revolucionaris i bèl·lics de 1936-39 a casa de Josep de Vilamolat de Mur</i> (inèdit) (pp.52)			
DADES <i>“Al camí de la Collada, els petits –cabalment els petits-, avançàvem capcots per tal de no ser vistos per aquells suposats persecutors. Al grup, fent camí cap a la Roca de la Quadra, hi érem uns dotze; però en passar per les cases de damunt, ens n’arrossegàrem els qui les habitaven [...] Quan nosaltres [...] arribàrem a la Roca de la Quadra, uns altres havien fet ja el seu estatge: els del Meüll i les seves masies [...] Però, ves per on, els que són les coses: mentre els de Vilamolat hi accedíem per por als rojos que es feien enrera –ens escapàvem dels qui fugien-. aquells altres hi havien anat per malfiança de les forces ocupants que anaven precedides, pel dir d’ells, d’uns escamots de moros [...] El dia 6, dimecres [...] continuàrem en aquell agredolç refugi. Ens hi aixoplugàvem prop d’un centenar de vivents [...]”.</i>			
RECU LL GRÀFIC Fotografies extretes de www.espeleoword.com			
			



LLEGENDA

REFUGIS ANTIAERIS

- 2- Cova, Sant Esteve de la Sarga
- 4- Celler de Casa Castells, Vilamolot de Mur
- 6- Refugi antiaeri, central de Gavet

AMAGATALL A L'ENTRADA DELS NACIONALS

- 1- Cova dels Tres Forats, Cellers
- 3- Cova de la Quadra, Castell de Mur

AMAGATALL PERSECUCIÓ REL./IDEOL.

- 5 - Casa Castells, de Vilamolot de Mur
- 7 - Casa, Puigmaçana (indeterminat)
- 8 - Casa Prudencio Moracho Pueyo, Castissent (indet.)

MAPA - ZONA 1