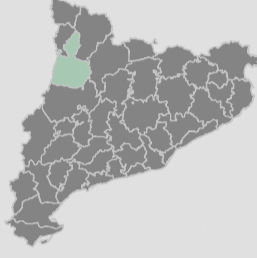

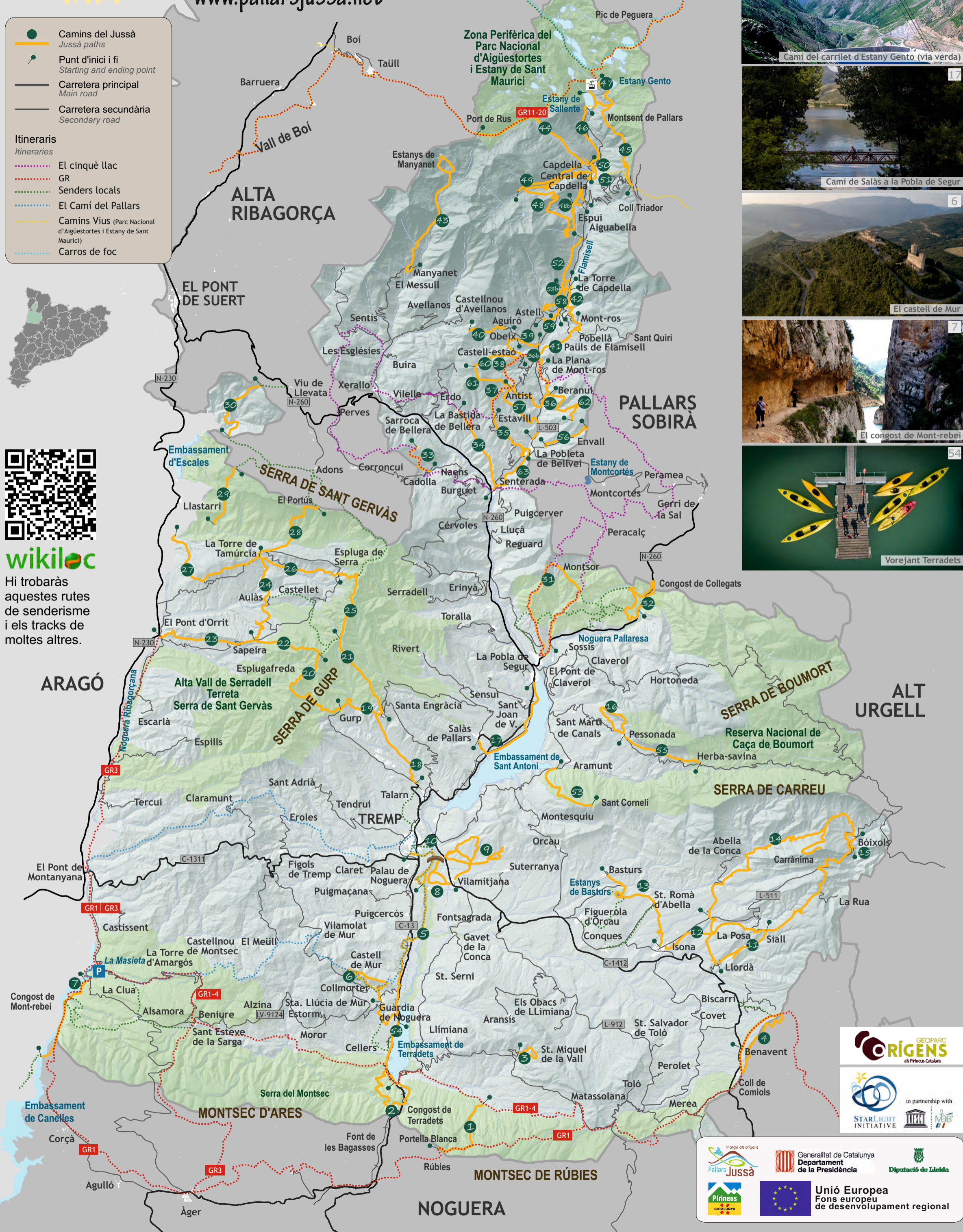




- Camins del Jussà
Jussà paths
 - Punt d'inici i fi
Starting and ending point
 - Carretera principal
Main road
 - Carretera secundària
Secondary road
- Itineraris**
Itineraries
- El cinquè llac
 - GR
 - Senders locals
 - El Camí del Pallars
 - Camins Vius (Parc Nacional d'Aigüestortes i Estany de Sant Maurici)
 - Carros de foc



wikiloc
Hi trobaràs aquestes rutes de senderisme i els tracks de moltes altres.



RUTA Trail	DISTÀNCIA Distance	DURADA Length	ASCENS Ascent	DESCENS Descent	DIFICULTAT Difficulty	INICI → FINAL Start End
1	Sant Salvador del Bosc i la Portella Blanca	7 km	2 h 55 min	922 m	69 m	Barranc peu del Bosc → La Portella Blanca
2	El barranc del Bosc	11,4 km	4 h	475 m	475 m	Aparcament Hotel Terradets (Cellers)
3	El castell de Sant Gervàs	3,1 km	1 h 15 min	154 m	154 m	St. Miquel de la Vall
4	Volta al roc de Benavent	14,7 km	4 h	566 m	566 m	Benavent
5	Camí de la verneda de Palau	15,8 km	4 h 20 min	226 m	115 m	Tremp → Guàrdia de Noguera
6	El castell de Mur	10,4 km	3 h	398 m	398 m	Guàrdia de Noguera
7	El congost de Mont-rebei	5,8 km	1h 30 min	110 m	120 m	Aparc. Masieta → Pont sobre la Noguera
8	Camí dels Arenys	3,9 km	1 h	31 m	31 m	Vilamitjana
9	Clot de les Moles, Llabusta i Vilamitjana	12,5 km	3 h	609 m	609 m	Vilamitjana
10	Camí del pla de Palau	7,8 km	1 h 55 min	49 m	49 m	Poliesportiu de Tremp
11	De Llordà a Siall	4,4 km	1 h 30 min	35 m	327 m	Llordà → Siall
12	Camí d'Isona, la Posa a Llordà	6 km	1 h 45 min	290 m	166 m	Isona → Llordà
13	Camí dels estanys de Basturs	7,8 km	2 h 15 min	107 m	77 m	Basturs → Isona
14	Volta a Carrànima i Bóixols	36,6 km	9 h 35 min	1158 m	1158 m	Encreuament del camí Abella - Bóixols
15	El pont de Bóixols	1,2 km	40 min	51 m	168 m	Bóixols → El pont de Bóixols
16	Volta al roc de Personada	5,7 km	2 h	415 m	415 m	Personada
17	Camí de Salàs a la Pobla de Segur	6,7 km	1 h 15 min	10 m	61 m	Salàs de Pallars → La Pobla de Segur
18	Camí de Talarn a Santa Engràcia	5,5 km	1 h 55 min	428 m	53 m	Talarn → Santa Engràcia
19	Camí de Gulp a Santa Engràcia	3,8 km	1 h 25 min	240 m	171 m	Gulp → Santa Engràcia
20	Camí de Gulp a collada de Castellet	7,9 km	2 h 40 min	717 m	163 m	Gulp → Collada de Castellet
21	Camí de Santa Engràcia a pui de Lleràs	6,7 km	2 h	745 m	38 m	Santa Engràcia → Pui de Lleràs
22	Camí de Sapeira a collada de Castellet	4,3 km	1 h 30 min	550 m	20 m	Sapeira → Collada de Castellet
23	Camí de Sapeira a Orrit	5,9 km	1 h 50 min	73 m	419 m	Sapeira → Orrit
24	Camí de Torre de Tamúrcia a Sapeira	7,6 km	2 h 20 min	358 m	405 m	Torre de Tamúrcia → Sapeira
25	D'Espluga a coll de Serradell - pui de Lleràs	4,7 km	1 h 55 min	578 m	74 m	Espluga de Serra → Pui de Lleràs
26	De Torre de Tamúrcia a Espluga de Serra	5,2 km	1 h 45 min	130 m	286 m	Torre de Tamúrcia → Espluga de Serra
27	De Torre de Tamúrcia a Sant Gregori	7,5 km	2 h 30 min	423 m	77 m	Torre de Tamúrcia → Sant Gregori
28	Camí de la Torre de Tamúrcia al Portús	5,7 km	2 h 25 min	753 m	127 m	Torre de Tamúrcia → El Portús
29	Camí de Miralles al coll de Llastarri	3,8 km	1 h 45 min	615 m	0 m	Miralles → Coll de Llastarri
30	Camí de Trepadús	5,9 km	1 h 45 min	260 m	553 m	Coll de Viu de Llevata → Trepadús
31	El Camí vell de Montsor	12,9 km	3 h 55 min	748 m	748 m	Àrea N-260 a la Pobla
32	Sant Pere de les Maleses	9,3 km	2 h 35 min	370 m	370 m	Font de la Figuereta
33	El dolmen de la casa encantada	3,2 km	1 h 30 min	550 m	60 m	Cadolla → Dolmen de la casa encantada



RUTA Trail	DISTÀNCIA Distance	DURADA Length	ASCENS Ascent	DESCENS Descent	DIFICULTAT Difficulty	INICI → FINAL Start End
34	El pont del diable	7,3 km	1 h 30 min	598 m	44 m	Senterada → La Bastida de Bellera
35	Camí de la Pobleta de Bellvei a Estavill	4,4 km	1 h 10 min	411 m	24 m	La Pobleta de Bellvei → Estavill
36	De la Plana de Mont-ros a Antist	6,1 km	1 h 50 min	554 m	205 m	La Plana de Mont-ros → Antist
36b	La Plana de Mont-ros - Mines de Castell	1,8 km	45 min	223 m	0 m	La Plana de Mont-ros → Castell-estaó
37	Camí d'Estavill a Antist	2,6 km	40 min	72 m	31 m	Estavill → Antist
38	Camí d'Obeix a Castell-estaó i Antist	4,6 km	1 h 15 min	171 m	167 m	Obeix → Antist
39	Camí de la Coscona a Obeix	2 km	30 min	317 m	0 m	L-503 → Obeix
40	Camí d'Aguiró a coll d'Oli	2,5 km	1 h	182 m	20 m	Aguiró → Coll d'Oli
41	Camí de la Plana de Mont-ros a Mont-ros	4,3 km	1 h 10 min	332 m	34 m	La Plana de Mont-ros → Mont-ros
42	Camí de Mont-ros a la Torre de Capdella	3,6 km	1 h 10 min	64 m	180 m	Mont-ros → La Torre de Capdella
43	Estanys de Manyanet	19 km	5 h 45 min	900 m	900 m	Manyanet
44	Camí de Capdella a port de Rus	8,6 km	3 h 30 min	1188 m	0 m	Capdella → Port de Rus
45	El carrilet d'Estany Gento (via verda)	5 km	1 h 30 min	102 m	126 m	Cambra d'aigües → Telefèric E. Gento
46	Camí de Capdella a Sallente	3,8 km	1 h 15 min	353 m	6 m	Capdella → Pantà de Sallente
47	Camí de Sallente a Estany Gento (Pigolo)	4,6 km	1 h 10 min	0 m	395 m	Telefèric E. Gento → Presa de Sallente
48	Camí de la Central de Capdella a Espui	17,46 km	4 h 45 min	661 m	699 m	La Central de Capdella → Espui
48b	Espui - Mare de Déu de Fa	2 km	55 min	314 m	0 m	Espui → Mare de Déu de Fa
49	De Capdella a la cabana del pastor a Filià	4,9 km	2 h	580 m	17 m	Capdella → Cabana del pastor a Filià
50	De Capdella a la C. de Capdella pel canal xic	1,2 km	20 min	5 m	137 m	Capdella → La Central de Capdella
51	De Capdella a la Central pel forat de la guineu	1,6 km	30 min	79 m	212 m	Capdella → La Central de Capdella
52	D'Aiguabella a la cambra d'aigües de Molinos	6,1 km	2 h 5 min	210 m	271 m	Aiguabella → Cambra d'aigües Molinos
53	Camí de Sant Corneli	5,3 km	2 h	866 m	15 m	Font de la O → Sant Corneli
54	Vorejant Terradets	3,3 km	50 min	10 m	5 m	Mirador de les Aus → Pont de Monares
55	Camí de Personada a Herba-savina	4,9 km	1h 10 min	80 m	90 m	Personada → Herba-savina
56	Camí d'Envall	3,8 km	1h 25 min	260 m	20 m	Camí d'Envall → Dolmen d'Envall
57	Camí de la Pobleta de Bellvei a Antist	6 km	1 h 50 min	438 m	22 m	La Pobleta de Bellvei → Antist
58	Torre de Capdella - Molinos camí de la Ribera	2,5 km	30 min	159 m	258 m	La Torre de Capdella → Molinos
58b	Enllaç camins de la Ribera i Canal de Molinos	0,8 km	25 min	221 m	71 m	La Torre de Capdella → ruta 52
59	Molinos - Astell	1,2 km	30 min	203 m	30 m	Molinos → Astell
60	Castell-estaó - Santa Bàrbara	2,62 km	1h 15 min	501 m	26 m	Castell-estaó → Santa Bàrbara
61	Antist - Santa Bàrbara	2,4 km	1 h	394 m	34 m	Antist → Santa Bàrbara
62	Beranui - Bordes d'Envall	3,7 km	1 h	399 m	207 m	Beranuí → Bordes d'Envall
63	Pobleta de B. - Senterada camí del Salancar	3,2 km	40 min	110 m	175 m	La Pobleta de Bellvei → Senterada



Estany Tort, Parc Nacional d'Aigüestortes i Estany de Sant Maurici - Vall Fosca



Camí d'Isona, la Posa a Llordà



Camí dels estanys de Basturs



Camí de Salàs a la Pobla de Segur

SENDERS TEMATITZATS
Theme trails

Senders megalítics de Senterada/Senterada megalithic trails:
www.pallarsjussa.net/ca/patrimoni-cultural/patrimoni-arqueologic
www.senterada.cat

En destaquem el dolmen de la casa encantada, ruta número 33.
We highlight the haunted house dolmen, route number 33.

Senders tematitzats en geologia / Geological trails:
www.geoparcorigens.cat

Senders de la Guerra Civil / Civil War trails:
www.pallarsjussa.net/ca/patrimoni-cultural/espais-de-memoria

RUTES PER ETAPES
Walking routes

El cinquè llac
Ruta circular de senderisme responsable i sostenible, en 5 etapes.
Exceptional and well-cared for hiking route in the Catalan Pyrenees.
www.elcinquellac.cat

Ramat de camins
El trekking dels 70 pobles pirinencs.
The trekking of the 70 Pyrenean villages.
www.ramatdecamins.cat

Dificultat física / Physical difficulty

MOLT FÀCIL FACIL MODERADA EXIGENT MOLT EXIGENT
Very easy Easy Moderate Difficult Very difficult

Dificultat tècnica / Technical difficulty

TERRENY COMPLICAT PENDENTS PRONUNCIATS CREUAMENT DE RIUS EXPOSICIÓN AL BUIT GRIMPADA CAIGUDA DE PEDRES TRAMÉS EQUIPATS ITINERANI ACCESIBLE
Complicated land Steep slopes River crossing Cliffs Climbing Rock dropping Equipped sections Accessible route

Ruta circular
Circular route

Ruta també per BTT
Also for MTB